

مرسوم يأذن بتحديد الملك الغابوي

طلب تحديد يتعلق بتعيين يوم فاتح فبراير 2012 تاريخا للفرع
في عملية تحديد الملك الغابوي المسمى «تلال رسموكة» الواقع بتراب
جماعة رسموكة بقيادة رسموكة بدائرة تيزنيت بإقليم تيزنيت

المنسوب السامي للمياه والغابات ومحاربة التصحر،

بصفته القائم بإدارة الملك الغابوي والمكلف باتخاذ جميع الإجراءات
التي تقتضيها مصلحته وطبقا لأحكام الظهير الشريف الصادر في
26 من صفر 1334 (3 يناير 1916) بسن نظام خاص لتحديد أملاك
الدولة، كما وقع تغييره وتتميمه،

يلتمس :

وفقا لما ينص عليه الفصل الأول من الظهير الشريف المشار إليه
أعلاه الصادر في 26 من صفر 1334 (3 يناير 1916)، تحديد الملك
الغابوي المسمى «تلال رسموكة» الواقع بتراب جماعة رسموكة بقيادة
رسموكة بدائرة تيزنيت بإقليم تيزنيت. ويبين الجدول الآتي مساحة هذه
التلال وحدودها :

القطعة المحصورة	القبيلة المنتفعة	الحدود	المساحة	الملك الغابوي
لا شيء	لا شيء	شمالا : وادي ماسة. شرقا : نوار تلعت و القبط. جنوبيا : دوار سيوية. غربا : حدود جماعة المعسر.	1468 هـ 37 أزر 23 س	تلال «رسموكة»

وقد رسمت هذه الحدود بخط أخضر في المخطط ذي المقياس 1/50.000
المضاف إلى أصل هذا الملتمس.

ولا توجد داخل هذه التلال المزمع تحديدها أي قطعة محصورة
حسب علم المنسوب السامي للمياه والغابات ومحاربة التصحر.

وعندما يصدر المرسوم المتعلق بإجراء التحديد وتعيين تاريخه فإن
العمليات ستبتدئ من مكان إلتقاء دوار تلعت يوم فاتح فبراير 2012
على الساعة (9) صباحا وستستمر خلال الأيام الموالية إذا اقتضى
الحال ذلك.

مرسوم رقم 2.11.561 صادر في 27 من ذي الحجة 1432 (24 نوفمبر 2011)
بتحديد الملك الغابوي المسمى «تلال رسموكة» الواقع بتراب جماعة
رسموكة بقيادة رسموكة بدائرة تيزنيت بإقليم تيزنيت.

رئيس الحكومة،

بناء على الظهير الشريف الصادر في 26 من صفر 1334 (3 يناير 1916)
بسن نظام خاص لتحديد أملاك الدولة، كما وقع تغييره وتتميمه ولا
سيما الفصل الرابع منه :

وعلى الظهير الشريف الصادر في 20 من ذي الحجة 1335
(10 أكتوبر 1917) المتعلق بالمحافظة على الغابات واستغلالها، كما وقع
تغييره وتتميمه :

وعلى المرسوم رقم 2.07.1299 الصادر في 4 ذي القعدة 1428
(15 نوفمبر 2007) في شأن اختصاصات المنسوب السامي للمياه
والغابات ومحاربة التصحر :

ويعد الاطلاع على الطلب الذي تقدم به المنسوب السامي للمياه والغابات
ومحاربة التصحر بتاريخ 17 من شوال 1432 (16 سبتمبر 2011)
في شأن تحديد الملك الغابوي المسمى «تلال رسموكة» الواقع بتراب
جماعة رسموكة بقيادة رسموكة بدائرة تيزنيت بإقليم تيزنيت،

رسم ما يلي :

المادة الأولى

يجرى طبقا لأحكام الظهير الشريف المشار إليه أعلاه الصادر في
26 من صفر 1334 (3 يناير 1916) تحديد الملك الغابوي المسمى
«تلال رسموكة» بإقليم تيزنيت والمساحة 1468 هكتارا و 37 أرا
و 23 سنتيارا.

المادة الثانية

يشرع في عملية تحديد هذه التلال المشار إليها في المادة الأولى
أعلاه ابتداء من يوم فاتح فبراير 2012 على الساعة التاسعة (9)
صباحا من مكان إلتقاء دوار تلعت.

المادة الثالثة

يسند إلى المنسوب السامي للمياه والغابات ومحاربة التصحر
تنفيذ ما جاء في هذا المرسوم الذي ينشر بالجريدة الرسمية.
وحرر بالرباط في 27 من ذي الحجة 1432 (24 نوفمبر 2011).

الإمضاء : عباس الفاسي

*

* *

عملية الإشهار



الرباط في 4 ديسمبر 2011.

إلى السيد عامل إقليم تزنيث

الموضوع : تحديد الملك الغابوي المسمى «تلال رسموكة» بإقليم تزنيث

سلام تام بوجود مولانا الإمام
وبعد، يشرفني أن أوجه إليكم إعلانا يتعلق بتحديد الملك الغابوي المسمى «تلال رسموكة»
والواقع بتراب جماعة رسموكة، قيادة رسموكة، دائرة تزنيث بإقليم تزنيث.
هذا، وطبقا لأحكام الفصل الرابع من الظهير الشريف الصادر في 26 من صفر 1334
(3 يناير 1916) بسن نظام خاص لتحديد أملاك الدولة، كما وقع تغييره، المرجو لصق
الإعلان المرفق في الأماكن المخصصة للصلق والإشهار التابعة لمصالحكم وذلك لمدة شهر قبل
انطلاق عملية التحديد، أي من يوم 02 يناير 2012 إلى يوم 31 يناير 2012.
لذا المرجو إرجاع الشهادة المرفقة موقعة من طرفكم عند انتهاء مدة اللصق والإشهار وذلك
إثباتا للإجراءات المتعلقة بهذا الإعلان.

والسلام

المرفقات :

- الإعلان المتعلق بالتحديد بالعربية والفرنسية
- شهادة اللصق والإشهار للمرسوم وطلب التحديد

المنذوب السامي للمياه والغابات
ومحاربة التصحر

إمضاء : د. عبد العظيم الحاشي





الرباط في 4 ديسمبر 2011

إلى السيد وزير الداخلية
(مديرية الشؤون القروية) الرباط

الموضوع : تحديد الملك الغابوي المسمى «تلال رسموكة» بإقليم تزنييت

سلام تام بوجود مولانا الإمام
وبعد، يشرفني أن أوجه إليكم إعلانا يتعلق بتحديد الملك الغابوي المسمى «تلال رسموكة»
والواقع بتراب جماعة رسموكة، قيادة رسموكة، دائرة تزنييت بإقليم تزنييت.
هذا، وطبقا لأحكام الفصل الرابع من الظهير الشريف الصادر في 26 من صفر 1334
(3 يناير 1916) بسن نظام خاص لتحديد أملاك الدولة، كما وقع تغييره، أطلب منكم لصق
الإعلان المرفق في الأماكن المخصصة للصلق والإشهار التابعة لمصالحكم وذلك لمدة شهر قبل
انطلاق عملية التحديد، أي من يوم 02 يناير 2012 إلى يوم 31 يناير 2012.
لذا المرجو إرجاع الشهادة المرفقة موقعة من طرفكم عند انتهاء مدة اللصق والإشهار وذلك
إثباتا للإجراءات المتعلقة بهذا الإعلان.

والسلام

المنذوب السامي للمياه والغابات
ومخاربة التصحر
إمضاء: د. عبد المطلب السامي

المرفقات :

- الإعلان المتعلق بالتحديد بالعربية والفرنسية
- شهادة اللصق والإشهار للرسوم وطلب التحديد



الرباط في 4 أكتوبر 2011

الرقم 84.78 / م غ ش ق م

إلى السيد وزير الاقتصاد والمالية
(مديرية أملاك الدولة) الرباط

الموضوع : تحديد الملك الغابوي المسمى «تلال رسموكة» بإقليم تنزيت

سلام تام بوجود مولانا الإمام
وبعد، يشرفني أن أوجه إليكم إعلانا يتعلق بتحديد الملك الغابوي المسمى «تلال رسموكة»
والواقع بتراب جماعة رسموكة، قيادة رسموكة، دائرة تنزيت بإقليم تنزيت.
هذا، وطبقا لأحكام الفصل الرابع من الظهير الشريف الصادر في 26 من صفر 1334
(3 يناير 1916) بسن نظام خاص لتحديد أملاك الدولة، كما وقع تغييره، أطلب منكم لصتي
الإعلان المرفق في الأماكن المخصصة للصلق والإشهار التابعة لمصالحكم وذلك لمدة شهر قبل
انطلاق عملية التحديد، أي من يوم 02 يناير 2012 إلى يوم 31 يناير 2012.
لذا المرجو إرجاع الشهادة المرفقة موقعة من طرفكم عند انتهاء مدة اللصق والإشهار وذلك
إثباتا للإجراءات المتعلقة بهذا الإعلان.

والسلام

المنذوب السامي للمياه والغابات
ومحاربة التصحر

إمضاء : د. عبد العظيم الحفاني

المرفقات :

- الإعلان المتعلق بالتحديد بالعربية والفرنسية
- شهادة اللصق والإشهار للمرسوم وطلب التحديد



14 ديسمبر 2011

الرباط في

الرقم: 8479 م م غ ش ق م

إلى السيد المدير العام
للوكالة الوطنية للمحافظة العقارية والمسح العقاري والخرائطية. الرباط.

الموضوع : تحديد الملك الغابوي المسمى «تلال رسموكة» بإقليم تزنييت

سلام تام بوجود مولانا الإمام
وبعد، يشرفني أن أوجه إليكم إعلانا يتعلق بتحديد الملك الغابوي المسمى «تلال رسموكة»
والواقع بتراب جماعة رسموكة، قيادة رسموكة، دائرة تزنييت بإقليم تزنييت.
هذا، وطبقا لأحكام الفصل الرابع من الظهير الشريف الصادر في 26 من صفر 1334
(3 يناير 1916) بسن نظام خاص لتحديد أملاك الدولة، كما وقع تغييره، أطلب منكم لصق
الإعلان المرفق في الأماكن المخصصة للصق والإشهار التابعة لمصالحكم وذلك لمدة شهر قبل
انطلاق عملية التحديد، أي من يوم 02 يناير 2012 إلى يوم 31 يناير 2012.
لذا المرجو إرجاع الشهادة المرفقة موقعة من طرفكم عند انتهاء مدة اللصق والإشهار وذلك
إثباتا للإجراءات المتعلقة بهذا الإعلان.

والسلام

~~المنذوب السامي للغابات والحيوانات
وحماية التصحر~~
مضاه: د. عبد العظيم السامي

المرفقات :

- الإعلان المتعلق بالتحديد بالعربية والفرنسية
- شهادة اللصق والإشهار للمرسوم وطلب التحديد



1 ديسمبر 2011

الرباط في

إلى السيد المدير الجهوي للمياه والغابات ومحاربة التصحر للجنوب الغربي بأكادير

الموضوع : تحديد الملك الغابوي المسمى «تلال رسموكة» بإقليم تزنيت

سلام تام بوجود مولانا الإمام
وبعد، يشرفني أن أوجه إليكم إعلانا يتعلق بتحديد الملك الغابوي المسمى «تلال رسموكة»
والواقع بتراب جماعة رسموكة، قيادة رسموكة، دائرة تزنيت بإقليم تزنيت.
هذا، وطبقا لأحكام الفصل الرابع من الظهير الشريف الصادر في 26 من صفر 1334
(3 يناير 1916) بسن نظام خاص لتحديد أملاك الدولة، كما وقع تغييره، أطلب منكم لصق
الإعلان المرفق في الأماكن المخصصة للصق والإشهار التابعة لمصالحكم وذلك لمدة شهر قبل
انطلاق عملية التحديد، أي من يوم 02 يناير 2012 إلى يوم 31 يناير 2012.
لذا أطلب منكم إرجاع الشهادة المرفقة موقعة من طرفكم عند انتهاء مدة اللصق والإشهار
وذلك إثباتا للإجراءات المتعلقة بهذا الإعلان.

كما يتعين عليكم فور توصلكم بهذه الرسالة حث المدير الإقليمي المعني على التأكد من
توصل جميع المصالح الخارجية المعنية بهذا الإعلان ولصقه وإشهاره بالأماكن المخصصة لذلك.

والسلام

المنذوب السامي للمياه والغابات
ومحاربة التصحر

إمضاء: محمد الصغير الحفاني

المرفقات :

- الإعلان المتعلق بالتحديد بالعربية والفرنسية
- شهادة اللصق والإشهار للمرشوم وطلب التحديد



الرباط في 4 ديسمبر 2011

إلى السيد المدير الإقليمي
للمياه والغابات ومحاربة التصحر لتزيت

الموضوع : تحديد الملك الغابوي المسمى «تلال رسموكة» بإقليم تزيت

سلام تام بوجود مولانا الإمام
وبعد، يشرفني أن أوجه إليكم إعلانا يتعلق بتحديد الملك الغابوي المسمى «تلال رسموكة»
والواقع بتراب جماعة رسموكة، قيادة رسموكة، دائرة تزيت بإقليم تزيت.
هذا، وطبقا لأحكام الفصل الرابع من الظهير الشريف الصادر في 26 من صفر 1334
(3 يناير 1916) بسن نظام خاص لتحديد أملاك الدولة، كما وقع تغييره، أطلب منكم لصق
الإعلان المرفق في الأماكن المخصصة للصق والإشهار التابعة لمصالحكم وذلك لمدة شهر قبل
انطلاق عملية التحديد، أي من يوم 02 يناير 2012 إلى يوم 31 يناير 2012.
لذا أطلب منكم إرجاع الشهادة المرفقة موقعة من طرفكم عند انتهاء مدة اللصق والإشهار
وذلك إثباتا للإجراءات المتعلقة بهذا الإعلان.
كما يتعين عليكم فور توصلكم بهذه الرسالة التأكد من توصل جميع المصالح الخارجية
المعنية بهذا الإعلان ولصقه وإشهاره بالأماكن المخصصة لذلك.

والسلام

المنذوب السامي للمياه والغابات
ومحاربة التصحر

إمضاء: د. عبد العظيم الحياقي

المرفقات :

- الإعلان المتعلق بالتحديد بالعربية والفرنسية
- شهادة اللصق والإشهار للمرسم وطلب التحديد.





الرباط في 14 ديسمبر 2011

إلى السيد رئيس
المحكمة الابتدائية بتزنت

الموضوع : تحديد الملك الغابوي المسمى «تلال رسموكة» بإقليم تزنت

سلام تام بوجود مولانا الإمام
وبعد، يشرفني أن أوجه إليكم إعلانا يتعلق بتحديد الملك الغابوي المسمى «تلال رسموكة»
والواقع بتراب جماعة رسموكة، قيادة رسموكة، دائرة تزنت بإقليم تزنت.
هذا، وطبقا لأحكام الفصل الرابع من الظهير الشريف الصادر في 26 من صفر 1334
(3 يناير 1916) بسن نظام خاص لتحديد أملاك الدولة، كما وقع تغييره، أطلب منكم لصق
الإعلان المرفق في الأماكن المخصصة للصلق والإشهار التابعة لمصالحكم وذلك لمدة شهر قبل
انطلاق عملية التحديد، أي من يوم 02 يناير 2012 إلى يوم 31 يناير 2012.
لذا المرجو إرجاع الشهادة المرفقة موقعة من طرفكم عند انتهاء مدة اللصق والإشهار وذلك
إثباتا للإجراءات المتعلقة بهذا الإعلان.

والسلام

المنذوب السامي للمياه والغابات
ومحاربة التصحر

إمضاء: د. عبد العظيم الحجابي

المرفقات :

- الإعلان المتعلق بالتحديد بالعربية والفرنسية
- شهادة اللصق والإشهار للمرسوم وطلب التحديد





4 اكتوبر 2011
الرباط في

إلى

السيد رئيس مصلحة المسح العقاري
لتزيت

لموضوع : تحديد الملك الغابوي المسمى «تلال رسموكة»
ورسم حدود على خرائط المسح العقاري

سلام تام بوجود مولانا الإمام،

وبعد، تبعا لما تم الاتفاق عليه خلال الاجتماع مع مديرية المسح العقاري المنعقد بتاريخ 11 مايو 2010، يشرفني أن أوفيككم بملف التحديد (نسخة من التصميم ومرسوم التحديد) المتعلق بالعقار المشار إليه أعلاه، وذلك من أجل تمكينكم من رسم حدوده على خرائط المسح العقاري (mappes cadastrales) ومساعدة السادة المحافظين المعنيين على تطبيق المقتضيات الواردة في الفصل 3 من ظهير 3 يناير 1916 المتعلق بسن نظام خاص بتحديد أملاك الدولة وتسليم شهادة الإيداع الضرورية لإجراء مسطرة التصديق على عمليات التحديد. والسلام.

المنذوب السامي للمياه والغابات
ومحاربة التصحر

إمضاء : د. عبد العظيم العالفي

المرفقات :
■ المرسوم وطلب التحديد
■ المخطط





الرباط في 1 رجب 1432 هـ / 2011

إلى السيد رئيس دائرة أملاك الدولة بتزنيت

الموضوع : تحديد الملك الغابوي المسمى «تلال رسموكة» بإقليم تزنيت

سلام تام بوجود مولانا الإمام
وبعد، يشرفني أن أوجه إليكم إعلانا يتعلق بتحديد الملك الغابوي المسمى «تلال رسموكة»
والواقع بتراب جماعة رسموكة، قيادة رسموكة، دائرة تزنيت بإقليم تزنيت.
هذا، وطبقا لأحكام الفصل الرابع من الظهير الشريف الصادر في 26 من صفر 1334
(3 يناير 1916) بسن نظام خاص لتحديد أملاك الدولة، كما وقع تغييره، أطلب منكم لصق
الإعلان المرفق في الأماكن المخصصة للصق والإشهار التابعة لمصالحكم وذلك لمدة شهر قبل
انطلاق عملية التحديد، أي من يوم 02 يناير 2012 إلى يوم 31 يناير 2012.
لذا المرجو إرجاع الشهادة المرفقة موقعة من طرفكم عند انتهاء مدة اللصق والإشهار وذلك
إثباتا للإجراءات المتعلقة بهذا الإعلان.

والسلام

المنذوب السامي للمياه والغابات
ومحاربة التصحر

إمضاء : د. عبد العظيم الحافظ

المرفقات :

- الإعلان المتعلق بالتحديد بالعربية والفرنسية
- شهادة اللصق والإشهار للمرسوم وطلب التحديد

تاريخ: 2011/07/01





14 ديسمبر 2011

الرباط في

إلى السيد المحافظ على الأملاك العقارية والرهون بتزيت

الموضوع : تحديد الملك الغابوي المسمى «تلال رسموكة» بإقليم تزيت

سلام تام بوجود مولانا الإمام

وبعد، يشرفني أن أوجه إليكم إعلانا يتعلق بتحديد الملك الغابوي المسمى «تلال رسموكة» والواقع بتراب جماعة رسموكة، قيادة رسموكة، دائرة تزيت بإقليم تزيت.

هذا، وطبقا لأحكام الفصل الرابع من الظهير الشريف الصادر في 26 من صفر 1334 (3 يناير 1916) بسن نظام خاص لتحديد أملاك الدولة، كما وقع تغييره، أطلب منكم لصق الإعلان المرفق في الأماكن المخصصة للصق والإشهار التابعة لمصالحكم وذلك لمدة شهر قبل انطلاق عملية التحديد، أي من يوم 02 يناير 2012 إلى يوم 31 يناير 2012.

لذا المرجو إرجاع الشهادة المرفقة موقعة من طرفكم عند انتهاء مدة اللصق والإشهار وذلك إثباتا للإجراءات المتعلقة بهذا الإعلان، وكذا تطبيق مقتضيات الواردة في الفصل 3 من الظهير السالف الذكر.

والسلام

المنذوب السامي للمياه والغابات
ومحاربة التصحر

إمضاء السيد عبد الحليم العياشي

المرفقات :

- الإعلان المتعلق بالتحديد بالعربية والفرنسية
- شهادة اللصق والإشهار للمرسوم وطلب التحديد
- المخطط





4 1 ديسمبر 2011

الرباط في

المنذوب السامي

الرقم 8486 م غ ش ق م

إلى السيد قائد ملحقة رسموكة
رئيس لجنة التحديد إقليم تزيت

الموضوع : تحديد الملك الغابوي المسمى «تلال رسموكة» بإقليم تزيت

سلام تام بوجود مولانا الإمام

وبعد، يشرفني أن أوجه إليكم إعلانا يتعلق بتحديد الملك الغابوي المسمى «تلال رسموكة»

والواقع بتراب جماعة رسموكة، قيادة رسموكة، دائرة تزيت بإقليم تزيت.

هذا، وطبقا لأحكام الفصل الرابع من الظهير الشريف الصادر في 26 من صفر 1334

(3 يناير 1916) بسن نظام خاص لتحديد أملاك الدولة، كما وقع تغييره، أطلب منكم لصق

الإعلان المرفق في الأماكن المخصصة للصق والإشهار التابعة لمصالحكم وذلك لمدة شهر قبل

انطلاق عملية التحديد، أي من يوم 02 يناير 2012 إلى يوم 31 يناير 2012.

لذا المرجو إرجاع الشهادة المرفقة موقعة من طرفكم عند انتهاء مدة اللصق والإشهار وذلك

إثباتا للإجراءات المتعلقة بهذا الإعلان.

والسلام

المنذوب السامي للمياه والغابات

ومحاربة التصحر

إمضاء : د. عبد العظيم العطية

المرفقات :

- الإعلان المتعلق بالتحديد بالعربية والفرنسية
- شهادة اللصق والإشهار للمرسوم وطلب التحديد

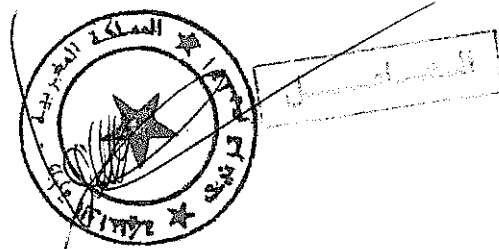
تحديد الغابات

شهادة اللصق والإشهار

لمرسوم يقضي بإجراء عملية التحديد

يشهد السيد عامل إقليم تنزيت أن المرسوم المؤرخ في 24 نونبر 2011 وطلب التحديد المتعلق بتحديد الملك الغابوي المسمى «تلال رسموكة»، قد تم لصقهما، بالعربية والفرنسية، بمقر عمالة تنزيت لمدة شهر قبل بدء عملية التحديد أي من يوم 02 يناير 2012 إلى يوم 31 يناير 2012.

3 - 3 - 2012
في.....



الوزير
المسؤول

تحديد الغابات


شهادة اللصق والإشهار

لمرسوم يقضي بإجراء عملية التحديد

يشهد السيد المدير الجهوي للمياه والغابات ومحاربة التصحر للجنوب الغربي بأكادير أن المرسوم المؤرخ في 24 نونبر 2011 وطلب التحديد المتعلق بتحديد الملك الغابوي المسمى «تلال رموكة»، قد تم لصقهما، بالعربية والفرنسية، بمقر الجهة للمياه والغابات ومحاربة التصحر للجنوب الغربي بأكادير لمدة شهر قبل بدء عملية التحديد أي من يوم 02 يناير 2012 إلى يوم 31 يناير 2012.

المدير الجهوي للمياه والغابات

13 يوليوز 2012 ومحاربة التصحر للجنوب الغربي



في.....


إعطاء محمد العزيز «مناوي»

تحديد الغابات

شهادة اللصق والإشهار

لمرسوم يقضي بإجراء عملية التحديد

يشهد السيد رئيس المحكمة الابتدائية بتزيت أن المرسوم المؤرخ في 24 نونبر 2011 وطلب التحديد المتعلق بتحديد الملك الغابوي المسمى «تلال رسموكة»، قد تم لصقهما، بالعربية والفرنسية، بمقر المحكمة الابتدائية بتزيت، لمدة شهر قبل بدء عملية التحديد أي من يوم 02 يناير 2012 إلى يوم 31 يناير 2012.



تحديد الغابات

شهادة اللصق والإشهار


لمرسوم يقضي بإجراء عملية التحديد

يشهد السيد وزير الاقتصاد والمالية (مديرية أملاك الدولة) الرباط أن المرسوم المؤرخ في 24 نونبر 2011 وطلب التحديد المتعلق بتحديد الملك الغابوي المسمى «تلال رسموكة»، قد تم لصقهما، بالعربية والفرنسية، بمقر مديرية أملاك الدولة الرباط لمدة شهر قبل بدء عملية التحديد أي من يوم 02 يناير 2012 إلى يوم 31 يناير 2012.

في 01 2012

مندوب أملاك الدولة بتزنييت

إمضاء : محمود البافور



تحديد الغابات

شهادة اللصق والإشهار

لمرسوم يقضي بإجراء عملية التحديد

يشهد السيد المدير العام للوكالة الوطنية للمحافظة العقارية والمسح العقاري والخرائطية - الرباط .
أن المرسوم المؤرخ في 24 نونبر 2011 وطلب التحديد المتعلق بتحديد الملك الغابوي المسمى
«تلال رسموكة»، قد تم لصقهما، بالعربية والفرنسية، بمقر الوكالة الوطنية للمحافظة العقارية
والمسح العقاري والخرائطية بالرباط لمدة شهر قبل بدء عملية التحديد أي من يوم 02 يناير
2012 إلى يوم 31 يناير 2012.

في .01.02.05/01.02.05

المهندس
المسح العقاري
س مصلحة

حسن حافر